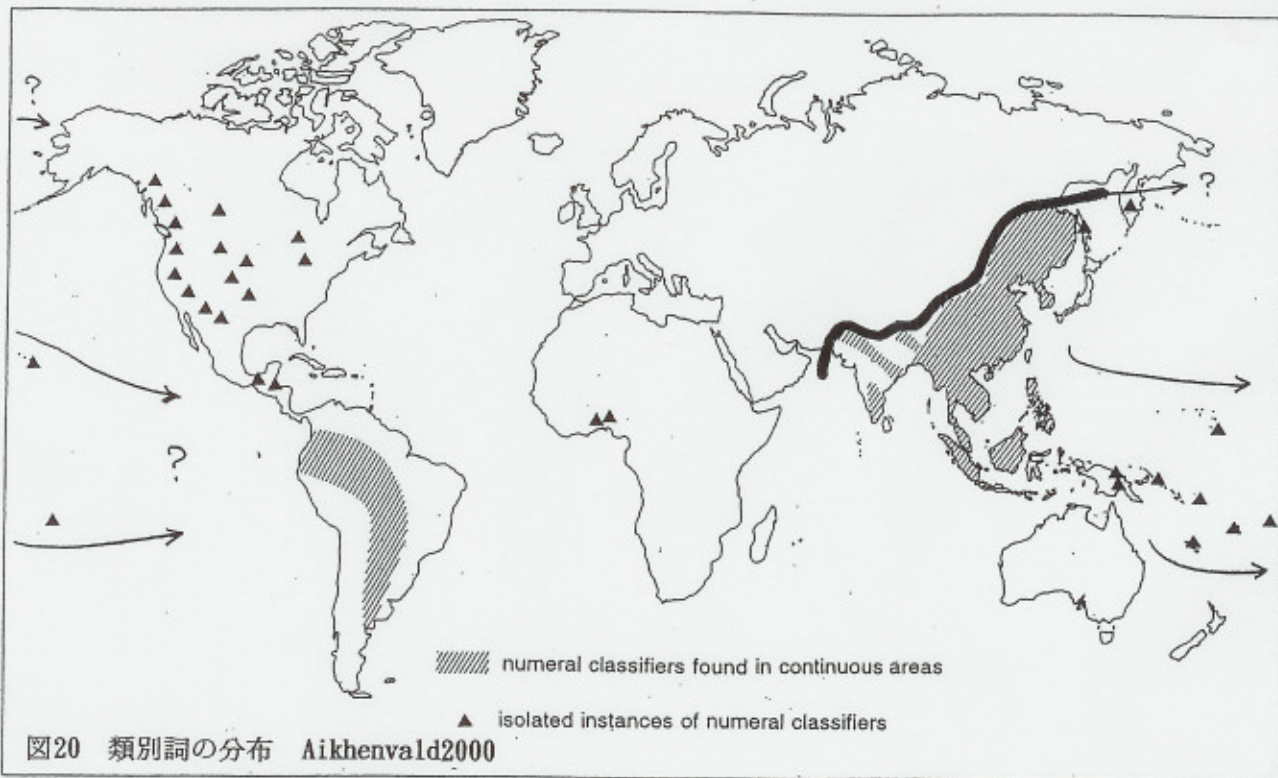


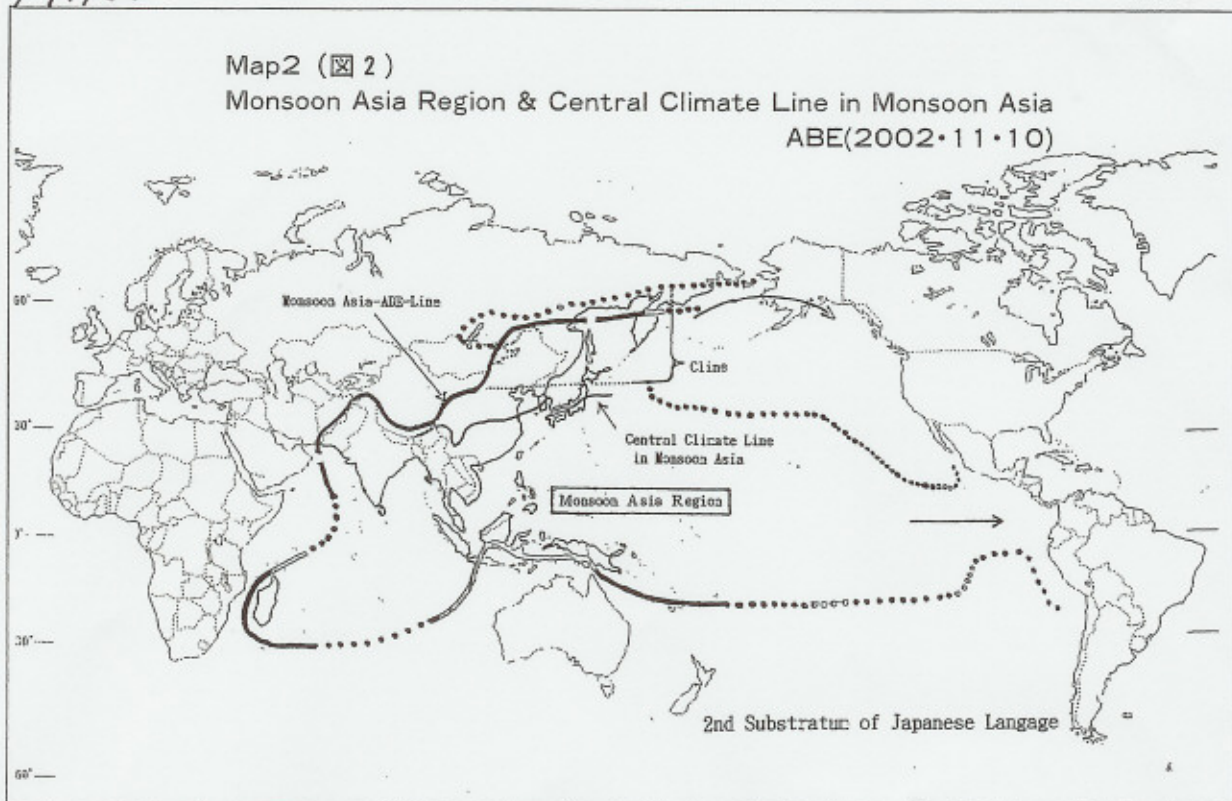
①



MAP 3. Distribution of numeral classifiers in the languages of the world

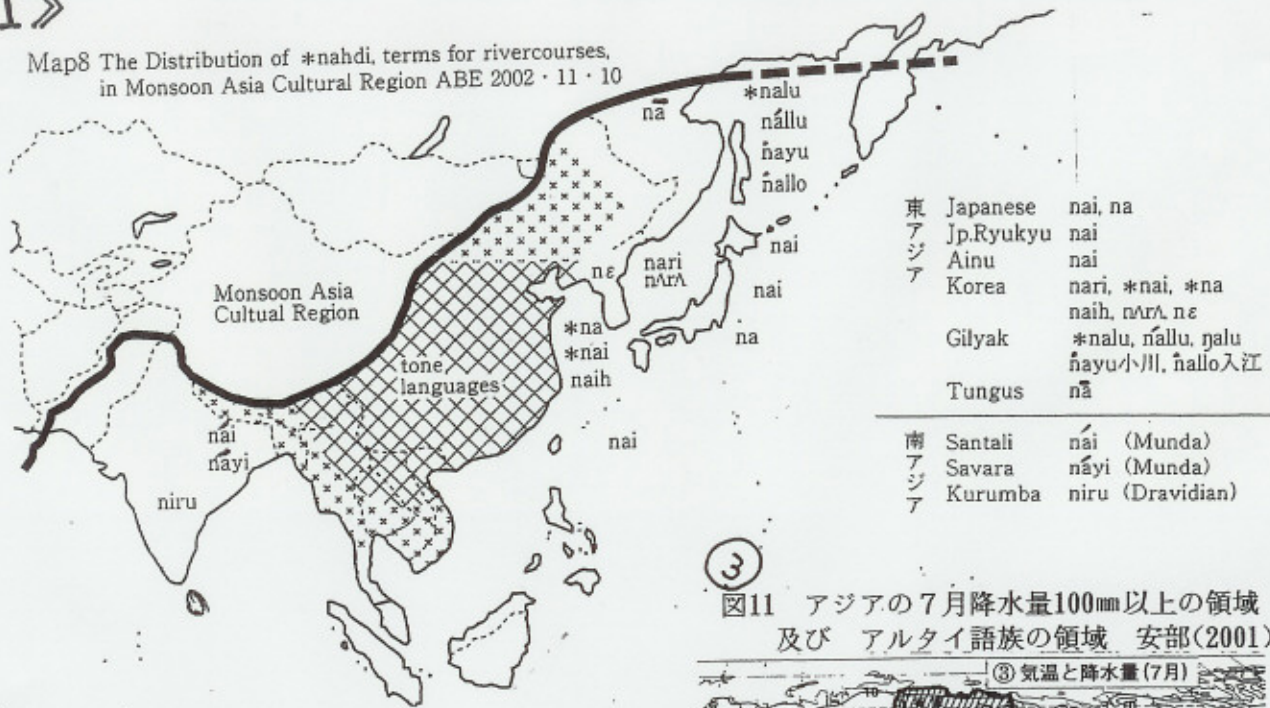
Aikhenvald (2000) Classifiers

M.A.



《I》

Map8 The Distribution of *nahdi, terms for rivercourses, in Monsoon Asia Cultural Region ABE 2002・11・10



② 図10 気候学におけるMonsoon Asiaの範囲 吉野1999
Monsoon Asia Area Yoshino(1999) 吉野 正敏(1999)

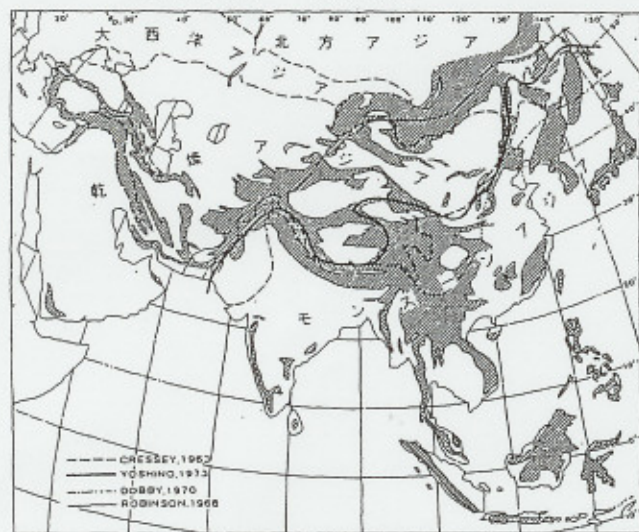


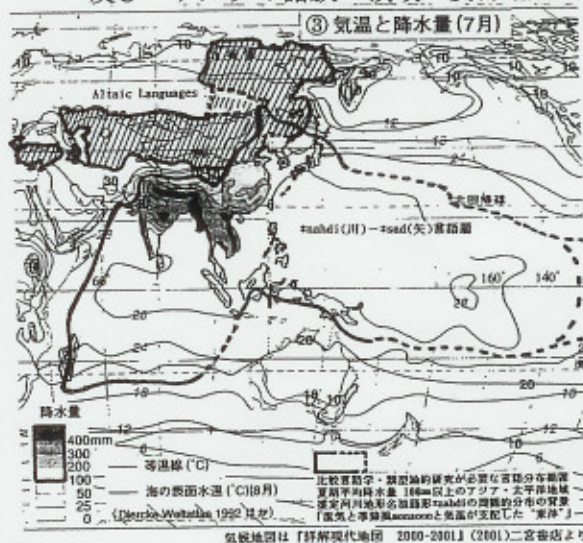
図1 モンsoonアジアの範囲
Cressey (1963) の原図に、Robinson (1966), Dobby (1970), 吉野 (1973) による境界線を記入。図中の斜線の部分は山地。
Fig. 1 Regions of Monsoon Asia delimited by Cressey (1963), Robinson (1966), Dobby (1970), and Yoshino (1973)

⑨ 図12 アジアの植物区系
北村四郎1957 歐州シベリア区系

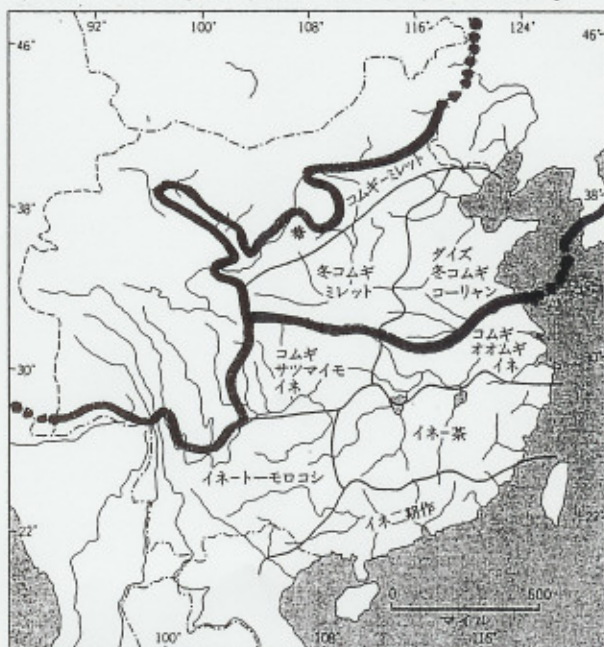


第2図 日華区系の区分

③ 図11 アジアの7月降水量100mm以上の領域及びアルタイ語族の領域 安部(2001)

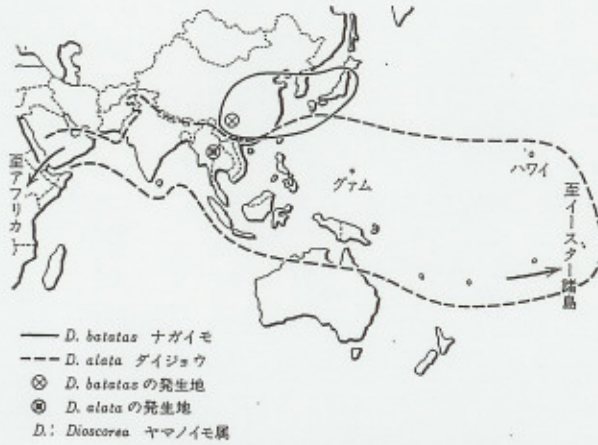


⑩ 図13 中国の農耕領域 埴原和郎編1986より



作物は重要度の順に挙げてある。バックの資料にもつきスペンサー作図 (Joseph F. Spencer, 'Asia, East by South', 1954による)

⑤ 図14 ヤムイモの分布範囲 中尾佐助1966



第6図 ヤムイモ (*Dioscorea* spp.) の熱帯種 (*D. alata*) と温帯種 (*D. batatas*) の分布。二つの種類は明確に分布地域を分けている (Burkill, 1924 より改図)

⑥ 図15 サトイモ科の分布地域 堀田満1974

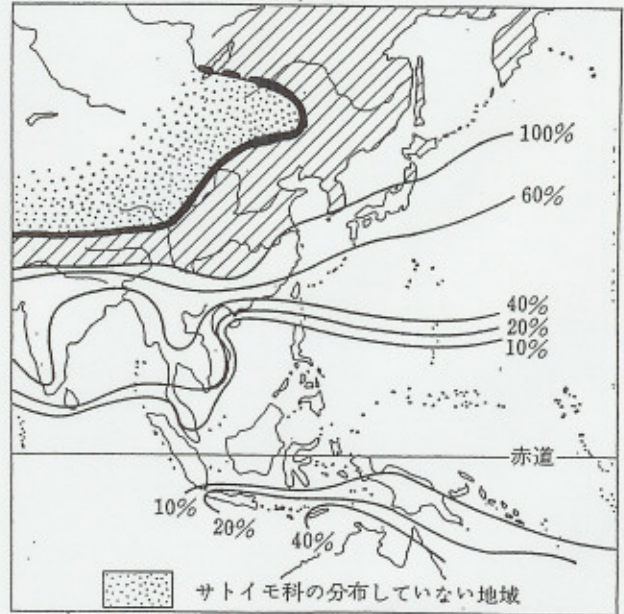


図 サトイモ科の休眠性の分布 それぞれの場所のサトイモ科植物の種数にたいする休眠性の種数の割合で示す。

⑦ 図16 酒類の分布 中尾佐助1967



— I ブドウの南限 — II 果実酒のブドウ酒とヤシ酒の境界 — III ブドウ酒の北限 — IV 果実酒の北限
 図17 世界における酒類の分類と分布 マルツ醸造酒の東亞における分布については本文参照 (WERTH 1954)

⑧ 図17 トラの本来的生息地域 IUCN1996

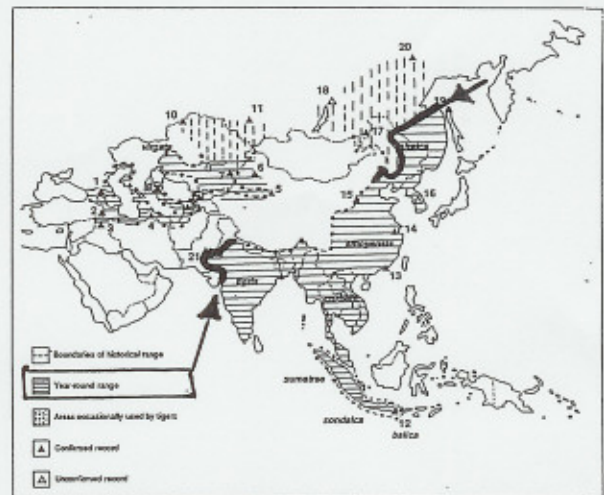
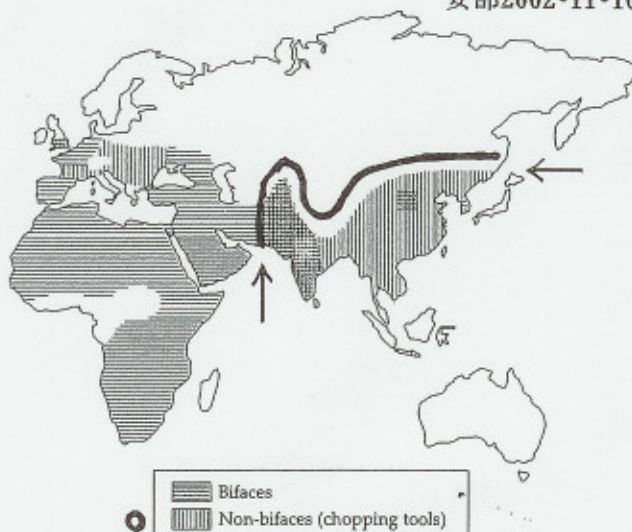


Figure 1. Historical distribution of the tiger (*P. tigris*): ca.1800s - mid-1900s (after Hapner and Shadish 1972, Macle 1978, 1987; Matsushita et al. 1980, Ma 1986, Wang and Wang 1990, Lu 1997).

④ 図18 現時点で世界最古の Monsoon Asia の領域 旧石器時代のchopping tools 打製石器群分布 ルーヴィン2002



安部2002・11・10

⑩ 図19 オーストロネシア語の拡散過程 片山一道1996

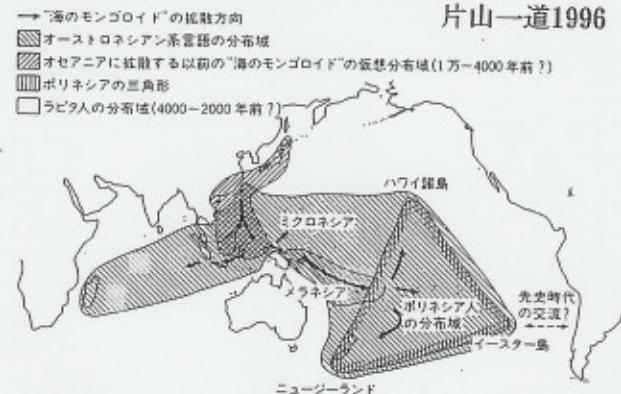
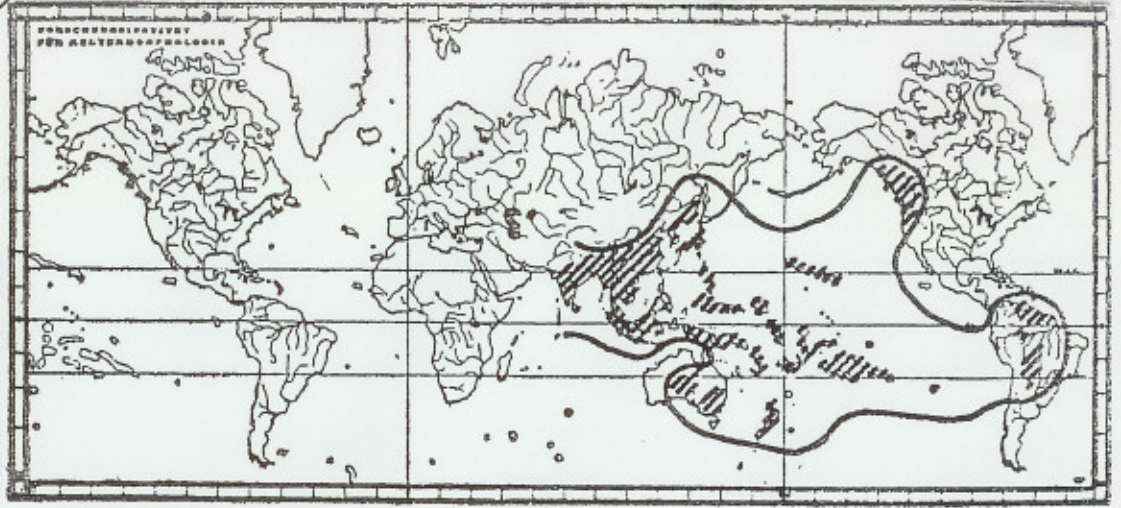


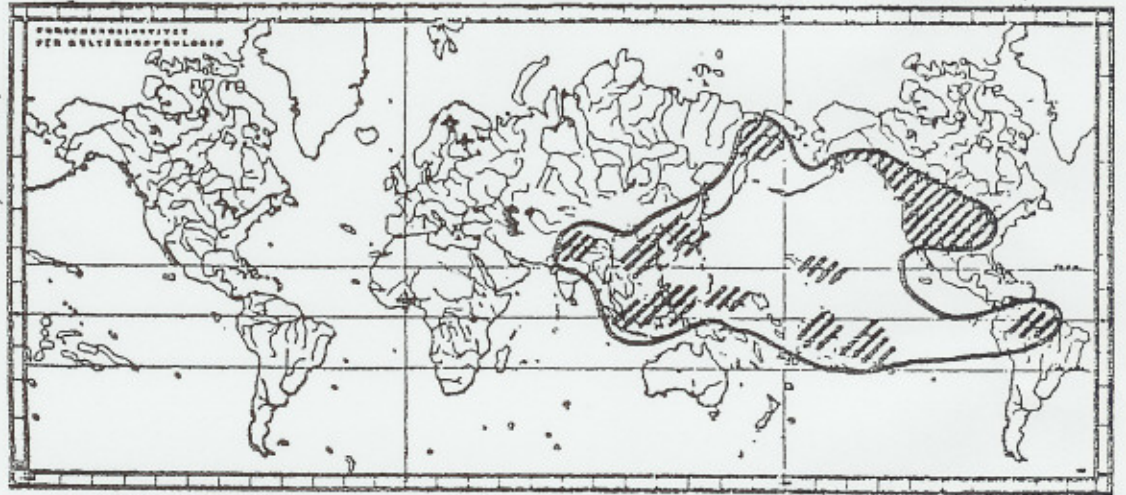
図 3.11 モンゴロイドのオセアニアへの拡散のシナリオ第2幕 (今から6000~2000年前ごろ)

13



6. 花からの誕生

by. Frobenius.



9. 射放された少女

十放射



図22

ハツカネズミ (キヤスタネウス群) (Hbb-d型を含む)
森脇和郎・米川博通 (1993)

遺伝学的に分化している三群の
ハツカネズミ亜種の地理的分布

II

Map3 (図3)

Distribution of *səgwa ~ *sugay as 'small river' 小川 in Monsoon Asia
ABE Seiya (2004.7)

