

CONTACT WITH THE MAINLAND

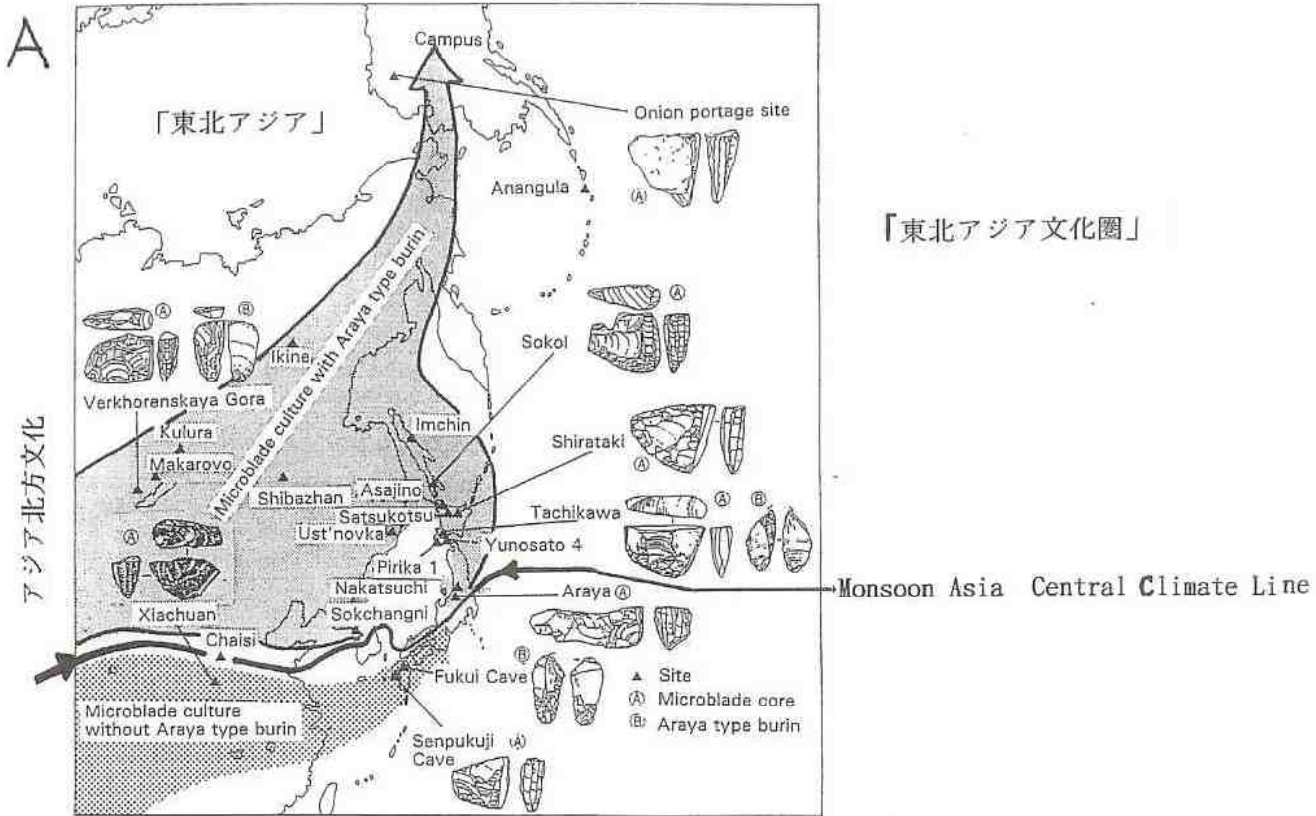
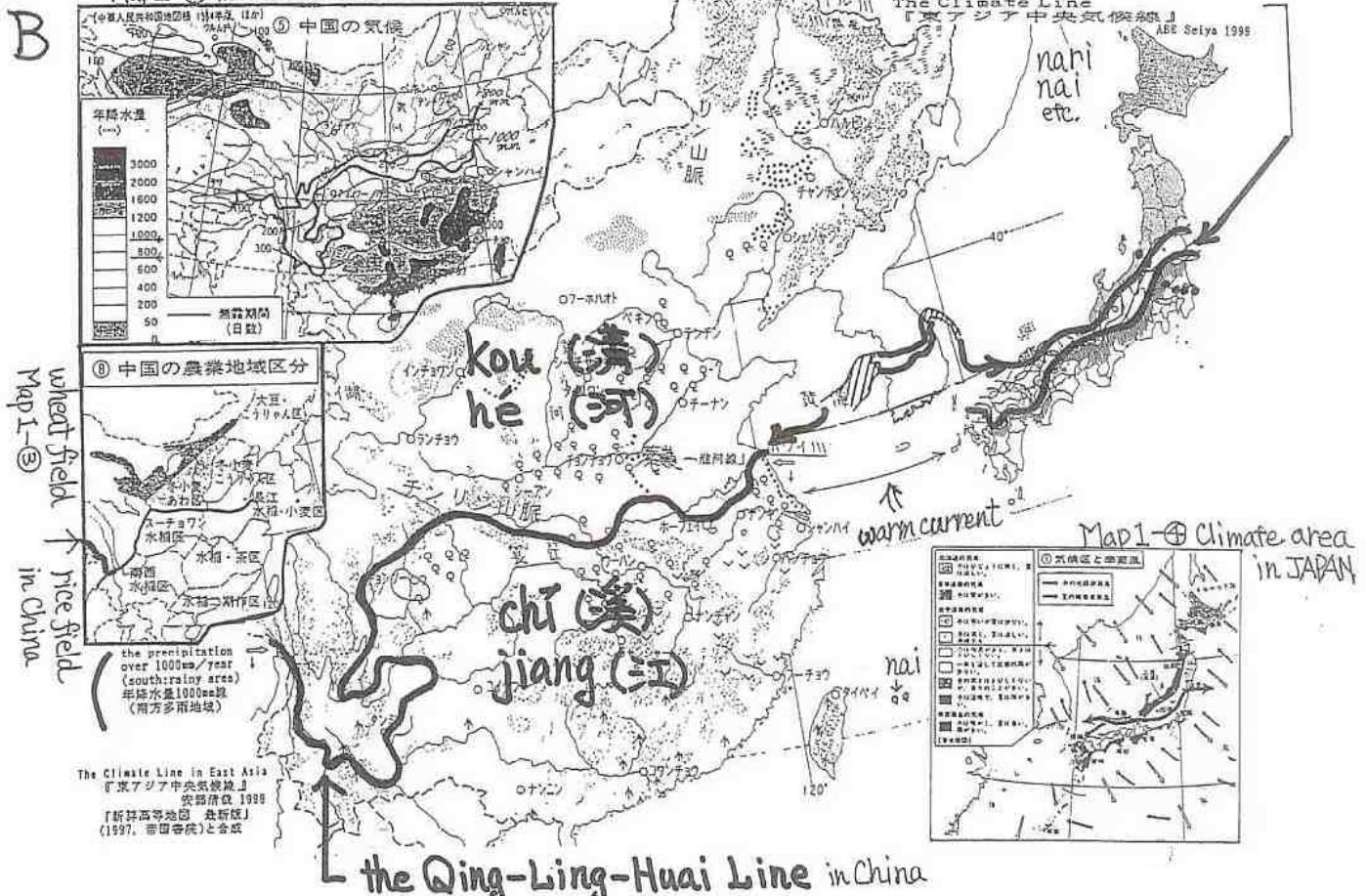


Figure 3.16 Diffusion of wedge-shape microblade core from the mainland into the Japanese islands (Yoshizaki 1986).

「Monsoon Asia Central Climate Line M. A. 中央気候線」

「秦嶺-淮河線 Qing-Ling=Huai-river=Line」

Map I-② the climate in China



the Qing-Ling-Huai Line in China

[Monsoon Asia Cultural Sphere]

《モンsoon・アジア文化圏の文化人類学的諸特徴》

① Distribution of Classifiers by Aikhenvald 2000.

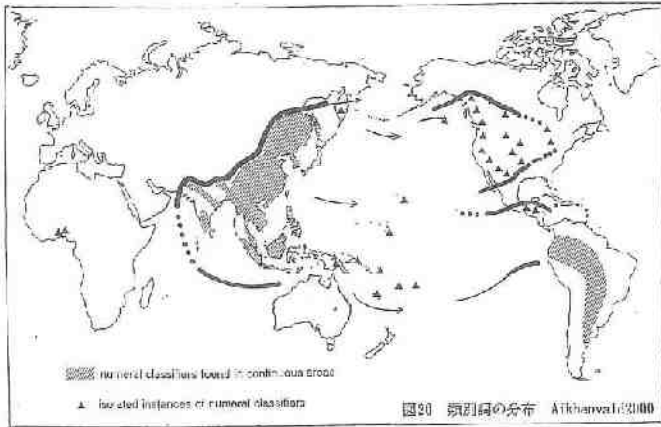


Fig. 20. Distribution of nominal classifiers in the languages of the world. Aikhenvald (2000) Classifiers

② Monsoon Asia Area by Yoshino, Masatoshi 1999,

気候学におけるMonsoon Asiaの範囲 吉野1999

Monsoon Asia Area Yoshino (1999) 吉野 正敏 (1999)

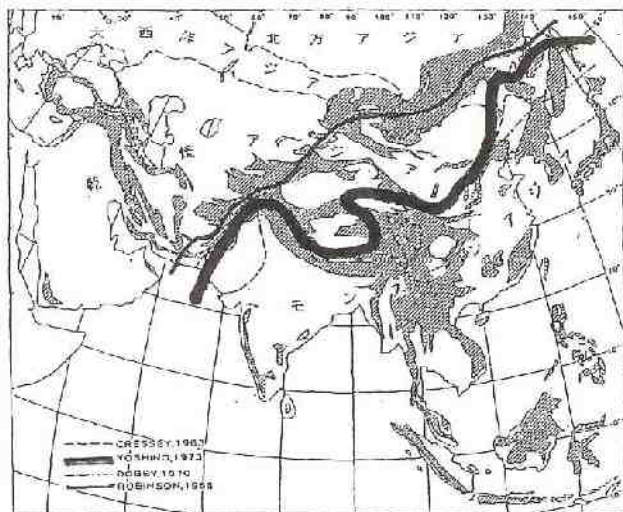


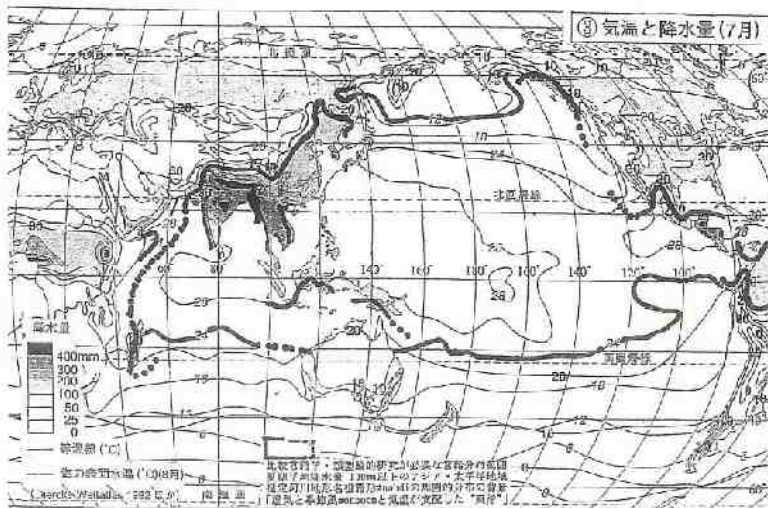
図1 モンsoonアジアの範囲

Cressey (1963) の原図に、Robinson (1960), Dobby (1970), 吉野 (1973) による境界線をもとに、図中の各線の部分は山地。

Fig. 1 Regions of Monsoon Asia delimitated by Cressey (1963), Robinson (1960), Dobby (1970), and Yoshino (1973).

③ Region of the presipitation over 100mm (in July) in Asia & Pacific rim

[アジア・環太平洋における夏季(7月)の降水量100ミリ以上の領域]



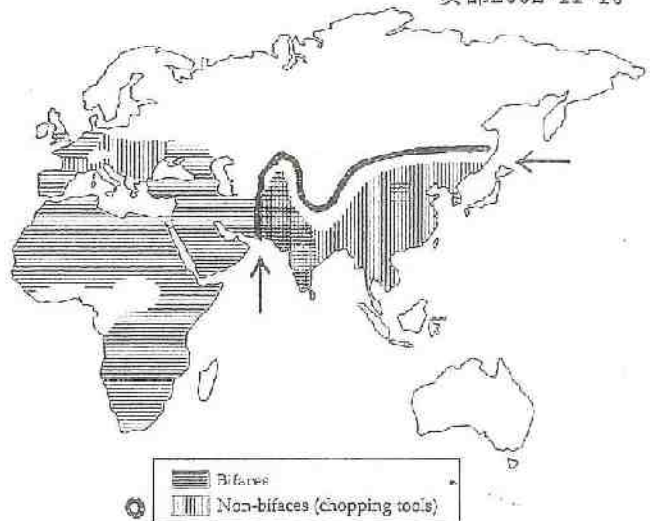
気候地図は『世界気候図 2000-2011』(2001)二宮啓祐より

④ Distribution of Chopping Tools in Paleolithic era

旧石器時代のchopping tools 打製石器群分布

by R. Lewin 2002,

安部2002・11・10



⑤ Distribution of Dioscorea (yam)

図 ヤムイモの分布範囲 中尾佐助1966



by Nakao, Sasuke 1966.

第5図 ヤムイモ(Dioscorea spp.)の熱帯種(D. alata)と温帯種(D. batatas)の分布、二つの種類は明確に分布地域を分けている(Burkill, 1924より改図)

⑥ Distribution of Taro by Hotta, Minoru 1974.

図 サトイモ科の分布地域 堀田満1974

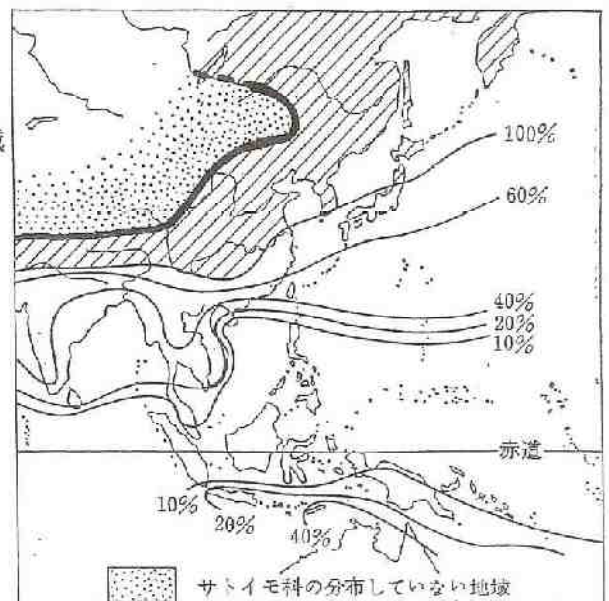


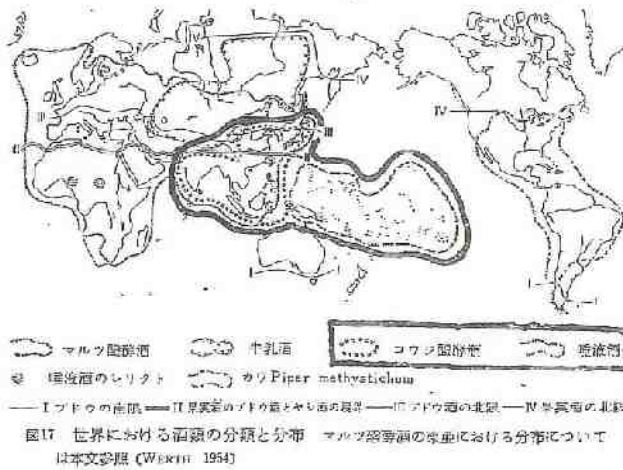
図 サトイモ科の休眠性の分布 それぞれの場所のサトイモ科植物の種数にたいする休眠性の種数の割合を示す。

⑦ Distribution of liquor fermented by aspergillus & by saliva

by Nakao, Sasuke 1967.

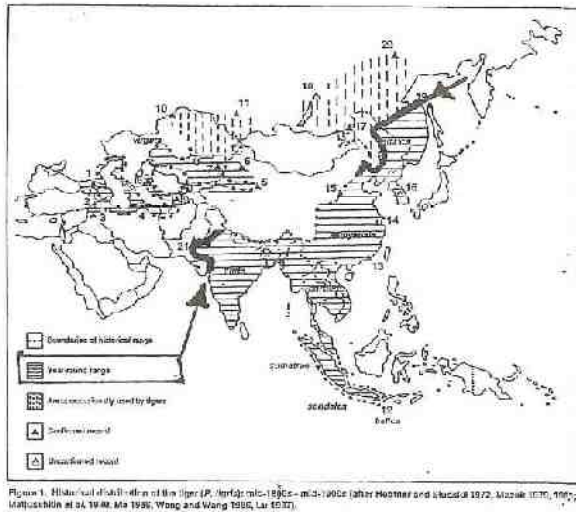
[酒類分類における麹発酵酒+唾液発酵酒の分布領域]

図 酒類の分布 中尾佐助1967



⑧ Historical Distribution of the Tiger by IUCN 1996,

図 トラの本来的生息地域 IUCN1996



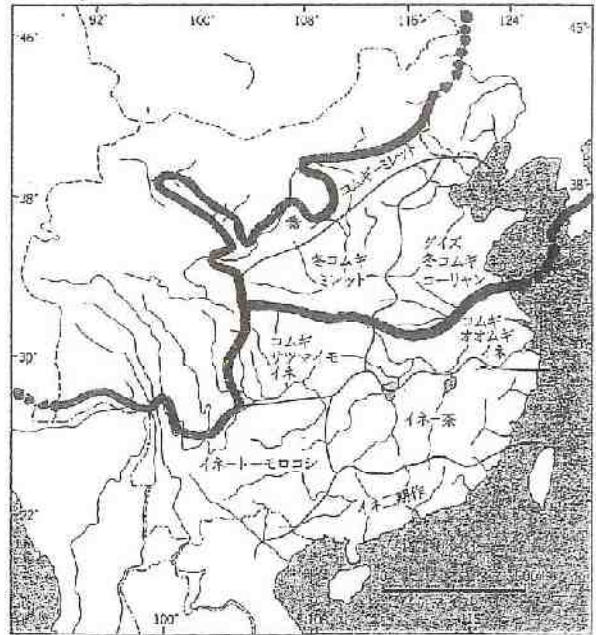
⑨ Floral zone in Asia by Kitamura, Shiro 1957

図 アジアの植物区系 北村四郎1957



⑩ Area & Division of Farming in China by F. Spencer 1954,

図 中国の農耕領域 植原和郎編1986より



⑪ Urhaimat & Diffusion Area of Austronesian by Katayama, Kazumichi 1996,

図 オーストロネシア語の拡散過程

片山一道1996



⑫ Distribution of mice(Castaneus & its Hbb-d type) by Moriwaki & Yonekawa 1993,

図 ハツカネズミ (キャストネウス群) (Hbb-d型を含む)

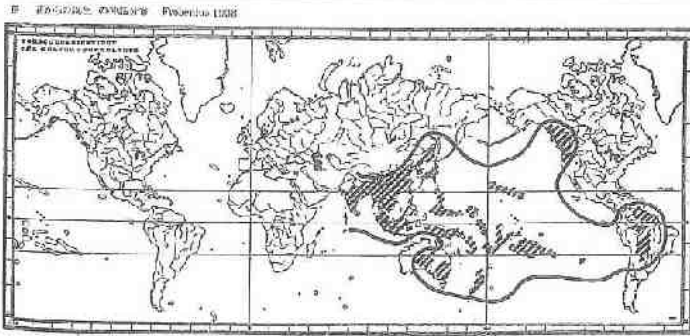
森脇和郎・米川博通 (1993)

遺伝学的に分化している三群のハツカネズミ亜種の地理的分布

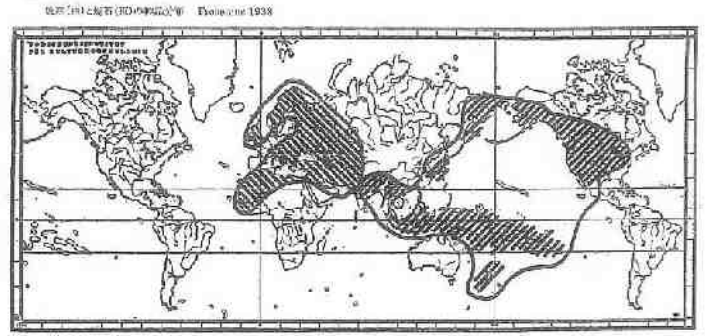


⑬ Distribution of Typological Mythology of East by Frobenius 1938.

[東洋における神話の類型的分布領域 全10図 (フロベニウス1938)]



6. Blütenursprung

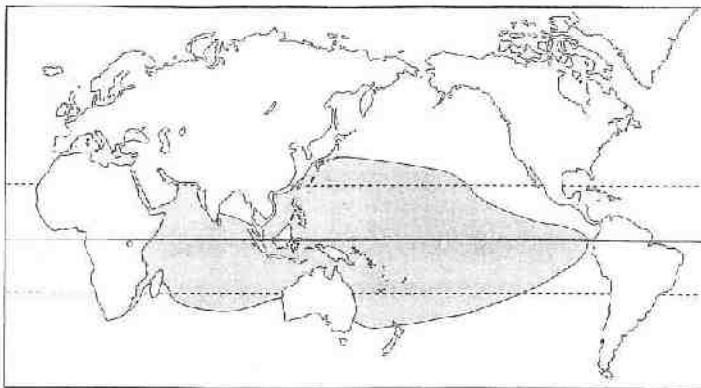


20. || Polyphentod ||| Glutstintod

⑭ Distribution of cowrie (shellfish)

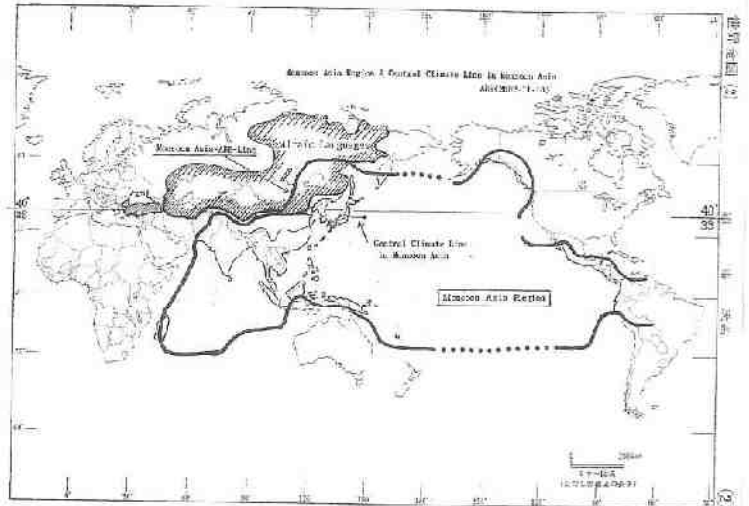
[MA海域におけるタカラガイ類の分布領域]

図 キイロダカラガイの分布図 白井裕平 1997 by Shirai, Shohei 1997



キイロダカラガイ分布図

Monsoon Asia Cultural Sphere MA文化圏



Map III

Map The Distribution of *rub (swamp) by ABE, Seiya, 2005, in Monsoon Asia Cultural Region 1-3 汚 swamp (cf. ABE 2004 7.10) ※(*mud, *swamp, muddy, *dark, *muddy water)

